

Утверждена

(наименование документа об утверждении, включая наименования органов государственной власти или

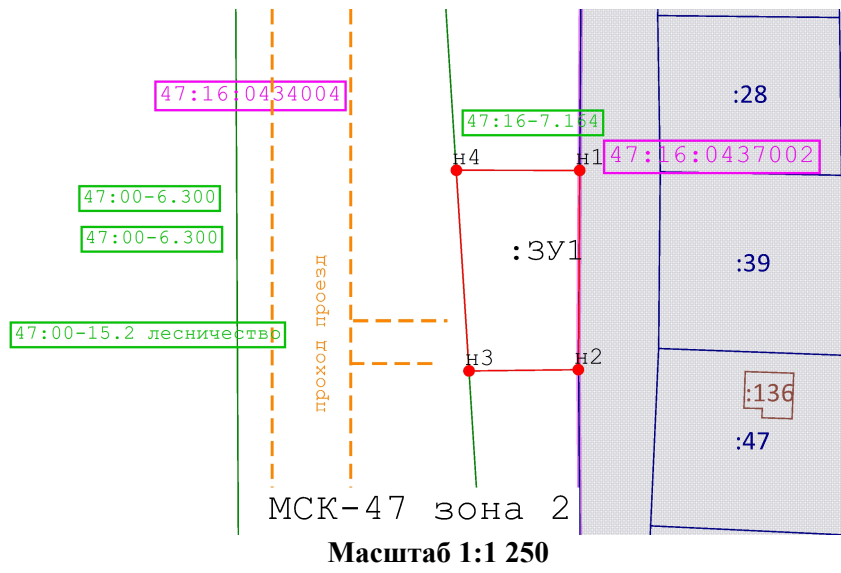
органов местного самоуправления, принявших решение об утверждении схемы или

подписавших соглашение о перераспределении земельных участков)







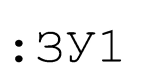



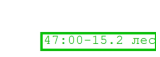
от _____ № _____

Схема расположения земельного участка или земельных участков на кадастровом плане территории

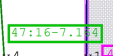
Условный номер земельного участка _____	_____	
(указывается в случае, если предусматривается образование двух и более земельных участков)		
Площадь земельного участка _____	634 м²	
<small>(указывается проектная площадь образуемого земельного участка, вычисленная с использованием технологических и программных средств, в том числе размещенных на официальном сайте федерального органа исполнительной власти, уполномоченного Правительством Российской Федерации на осуществление государственного кадастрового учета, государственной регистрации прав, ведение Единого государственного реестра недвижимости и предоставление сведений, содержащихся в Едином государственном реестре недвижимости, в информационно-телекоммуникационной сети "Интернет" (далее - официальный сайт), с округлением до 1 квадратного метра. Указанное значение площади земельного участка может быть уточнено при проведении кадастровых работ не более чем на десять процентов)</small>		
Обозначение характерных точек границ	Координаты, МСК-47 зона 2, м	
	<small>(указываются в случае подготовки схемы расположения земельного участка с использованием технологических и программных средств, в том числе размещенных на официальном сайте. Значения координат, полученные с использованием указанных технологических и программных средств, указываются с округлением до 0,01 метра)</small>	
1	Х	У
2	3	
н1	431 020,73	2 254 530,09
н2	430 987,84	2 254 529,86
н3	430 987,63	2 254 511,82
н4	431 020,74	2 254 509,74
н1	431 020,73	2 254 530,09



Условные обозначения:

- - характеристическая точка границы земельного участка, сведения ЕГРН о которой соответствуют требованиям, установленным в соответствии с частью 13 статьи 22 Федерального закона от 13 июля 2015 г. N 218-ФЗ "О государственной регистрации недвижимости"
- - характеристическая точка границы земельного участка, сведения о которой отсутствуют в ЕГРН, местоположение которой определено при кадастровых работах (новая характеристическая точка)
- - часть границы, сведения ЕГРН о которой позволяют однозначно определить ее положение на местности
- - часть границы, местоположение которой определено при выполнении кадастровых работ
- ← - Направления геодезических построений при определении координат характеристических точек границ земельного участка
-  - Границы объектов капитального строительства согласно сведениям из ЕГРН
-  - Границы территориальной зоны, сведения о которой внесены в ЕГРН
-  - Границы земельного участка, сведения о которых внесены в ЕГРН
-  :15 - Кадастровый номер земельного участка
-  - Граница населенного пункта
-  - Граница кадастрового квартала
-  - Обрабатываемый земельный участок
- :ЗУ1 - проход/проезд обеспечивающий доступ к земельному участку через земли общего пользования
-  - граница ЗОУИТ
-  47:16:0437002 - номер кадастрового квартала в котором расположен испрашиваемый ЗУ
-  - ЗОУИТ
-  47:00-15.2 лес - граница лесничества

Условные обозначения:

 - зона СХ: при этом согласно разбивочному плану СНТ Победа, испрашиваемый ЗУ не входит в территориальные границы СНТ